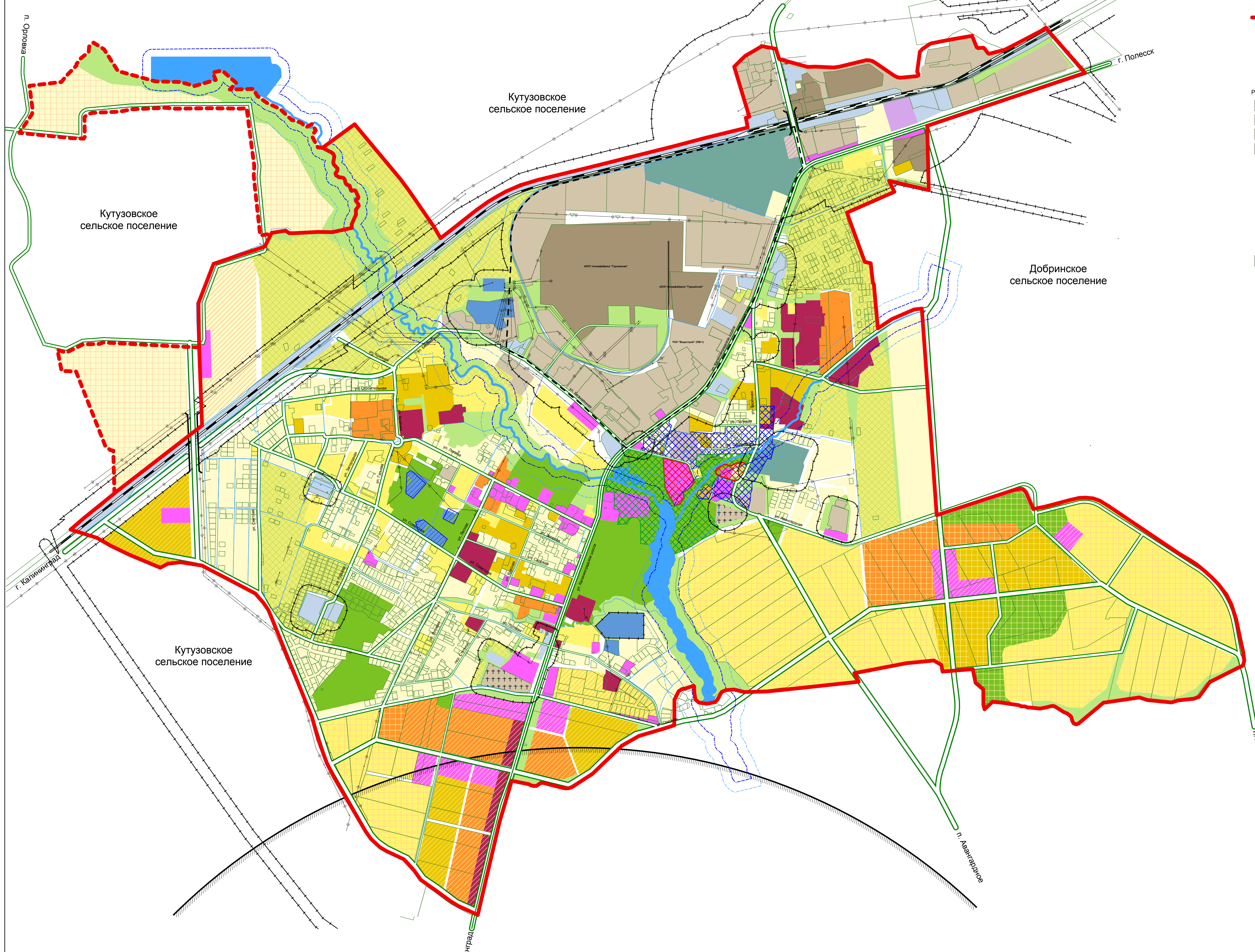
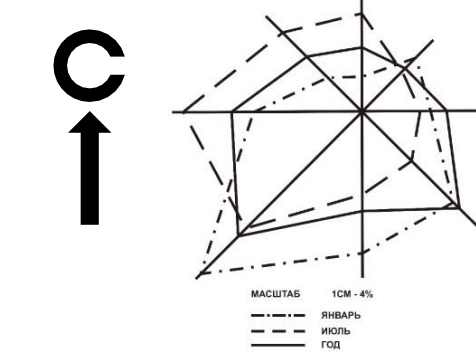


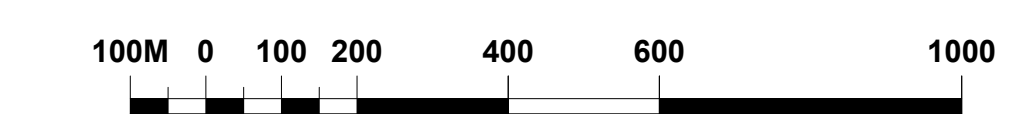
# МО "ГУРЬЕВСКОГО ГОРОДСКОЕ ПОСЕЛЕНИЕ"

ГЕНЕРАЛЬНЫЙ ПЛАН

КАРТА (СХЕМА) ФУНКЦИОНАЛЬНЫХ ЗОН



- Условные обозначения:**
- План: - - - - -
  - Сущ.: ————
  - Граница муниципального образования
  - Граница земельных кадастровых участков
  - Водные объекты
- Территориальные зоны:**
- Жилые:**
- Застройка индивидуальными домами
  - Малозэтажная блокированная застройка (2-3 эт.)
  - Среднеэтажная многоквартирная застройка (4-5 эт.)
  - Многоэтажная многоквартирная застройка (6-9 эт.)
- Общественно-деловые:**
- Многофункциональная, общественно-деловая застройка (административные и культурно-бытовые центры, культовые объекты)
  - Многофункциональная, жилая, общественно-деловая и торговая зона
  - Историко-рекреационная зона с музейным комплексом
  - Учреждения здравоохранения и социальной защиты населения
- Рекреационные:**
- Зеленые насаждения (парки, скверы, бульвары)
  - Природный ландшафт
  - Зеленые насаждения общего пользования
- Производственные:**
- Предприятия II и III классов (500м и 300м)
  - Предприятия IV и V классов (100м и 50м)
- Сельскохозяйственного использования:**
- Садовые общества
- Специального назначения**
- Режимные объекты
  - Кладбища
  - Территория планируемая к передаче МО "Гурьевскому городскому поселению" министерством обороны РФ
- Инженерной и транспортной инфраструктуры**
- Железная дорога
  - Магистральная улица межрайонного значения
  - Магистральная улица городского значения
  - Основные улицы
  - Улицы
  - Путепроводы
  - Объекты транспортной инфраструктуры
  - Объекты инженерной инфраструктуры
- Зоны с особыми условиями использования территорий**
- Санитарно-защитные зоны**
- Санитарно-защитная зона
  - Санитарно-защитная зона ООО "Птицефабрика гурьевская" согласно разработанному проекту обоснования размера санитарно-защитной зоны
- Охраняемые зоны**
- Прибрежная защитная полоса
  - Водоохранная зона реки
  - Санитарно-охранная зона источников водоснабжения
- Охраняемые зоны объектов культурного наследия**
- Охранная зона объектов культурного наследия
  - Зона регулирования застройки и хозяйственной деятельности
  - Зона охраняемого природного ландшафта
- Прочие зоны**
- Зона запретного района



Утверждено решением шестидесятой второй сессии Гурьевского городского Совета депутатов первого созыва №229 от 28 марта 2013г

ФЕДЕРАЛЬНОЕ АГЕНТСТВО ПО СТРОИТЕЛЬСТВУ И ЖИЛИЩНО-КОММУНАЛЬНОМУ ХОЗЯЙСТВУ РОССИЙСКИЙ ГОСУДАРСТВЕННЫЙ НАУЧНО-ИССЛЕДОВАТЕЛЬСКИЙ И ПРОЕКТНЫЙ <b>ИНСТИТУТ УРБАНИСТИКИ</b> АРХИТЕКТУРНО-ПЛАНИРОВОЧНАЯ МАСТЕРСКАЯ №1		
ОБЪЕКТ	г.ГУРЬЕВСК ГЕНЕРАЛЬНЫЙ ПЛАН	
НАИМЕНОВАНИЕ ЧЕРТЕЖА:	КАРТА (СХЕМА) ФУНКЦИОНАЛЬНЫХ ЗОН	МАСШТАБ 1: 10 000