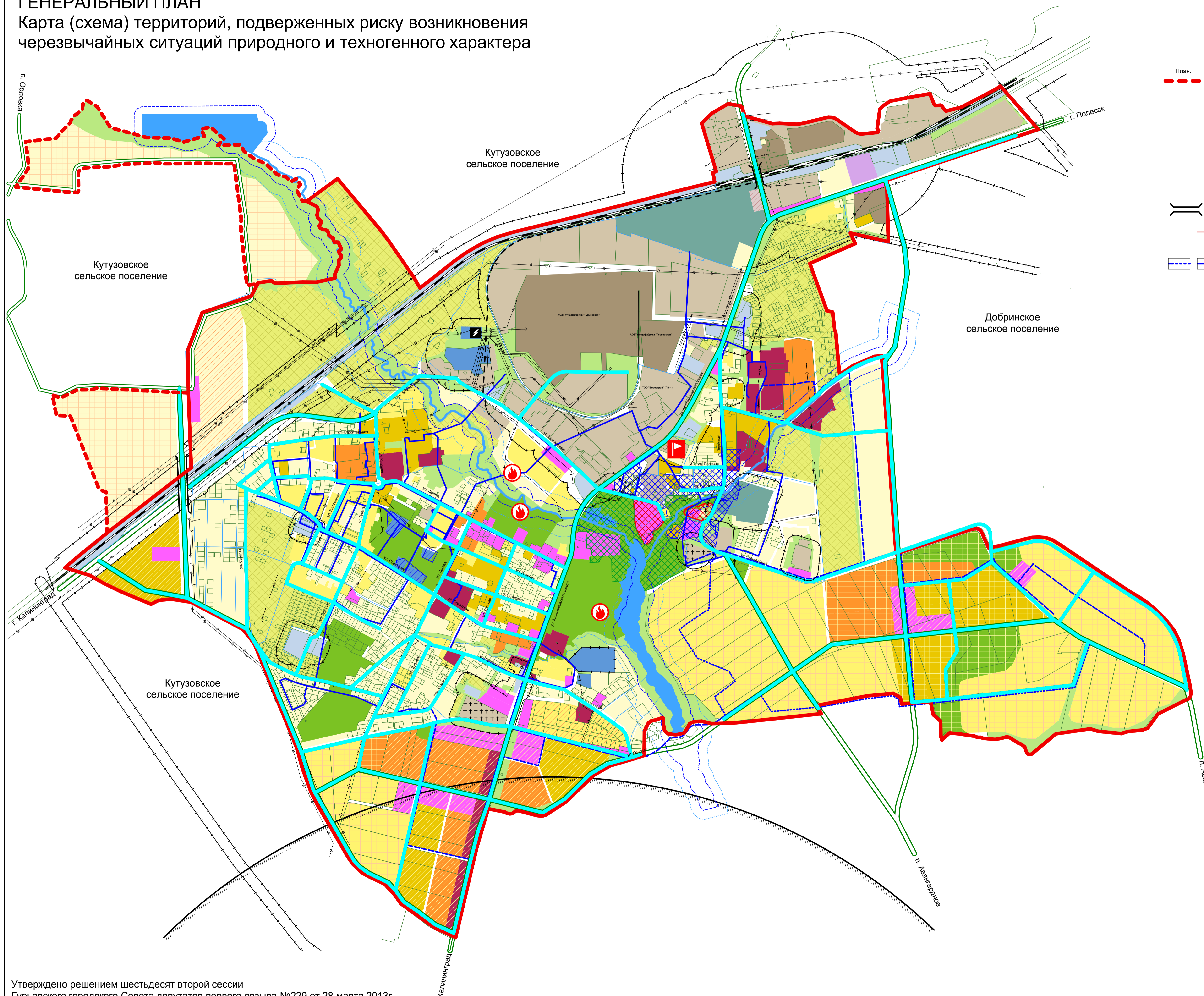
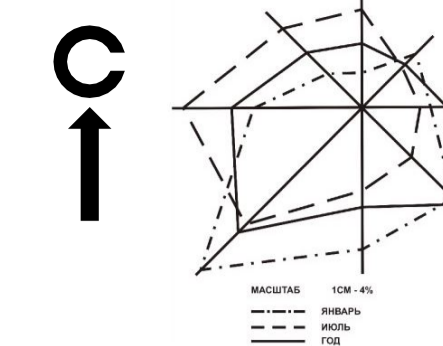


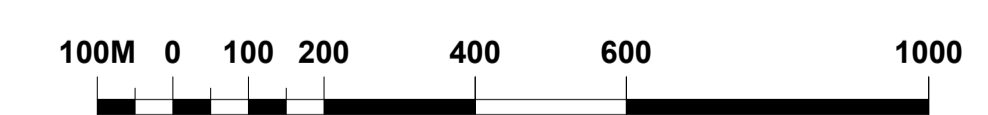
МО "ГУРЬЕВСКОГО ГОРОДСКОЕ ПОСЕЛЕНИЕ"

ГЕНЕРАЛЬНЫЙ ПЛАН

Карта (схема) территорий, подверженных риску возникновения чрезвычайных ситуаций природного и техногенного характера



- Условные обозначения:**
- План. Суц.
 - Граница муниципального образования
 - Граница земельных кадастровых участков
 - Водные объекты
 - Инженерной и транспортной инфраструктуры**
 - Железная дорога
 - Магистральная улица межрайонного значения
 - Магистральная улица городского значения
 - Основные улицы
 - Улицы
 - Путепроводы
 - Линии электро передач
 - Электрическая подстанция
 - Водопроводные сети
 - Чрезвычайные ситуации природного характера**
 - Очаги возможного возникновения природного пожара
 - Мероприятия по обеспечению пожарной безопасности**
 - Муниципальная ПЧ г. Гурьевск
 - Путь 10-и минутного движения пожарного подразделения



| | | |
|--|---|-------------------|
| ФЕДЕРАЛЬНОЕ АГЕНТСТВО ПО СТРОИТЕЛЬСТВУ И ЖИЛИЩНО-КОММУНАЛЬНОМУ ХОЗЯЙСТВУ РОССИЙСКИЙ ГОСУДАРСТВЕННЫЙ НАУЧНО-ИССЛЕДОВАТЕЛЬСКИЙ И ПРОЕКТНЫЙ ИНСТИТУТ УРБАНИСТИКИ АРХИТЕКТУРНО-ПЛАНИРОВОЧНАЯ МАСТЕРСКАЯ №1 | | |
| ОБЪЕКТ | г. ГУРЬЕВСК ГЕНЕРАЛЬНЫЙ ПЛАН | |
| НАИМЕНОВАНИЕ ЧЕРТЕЖА: | Предложения по территориальному планированию Карта (схема) территорий, подверженных риску возникновения чрезвычайных ситуаций природного и техногенного характера | МАСШТАБ 1: 10 000 |

Утверждено решением шестидесятой второй сессии
Гурьевского городского Совета депутатов первого созыва №229 от 28 марта 2013г