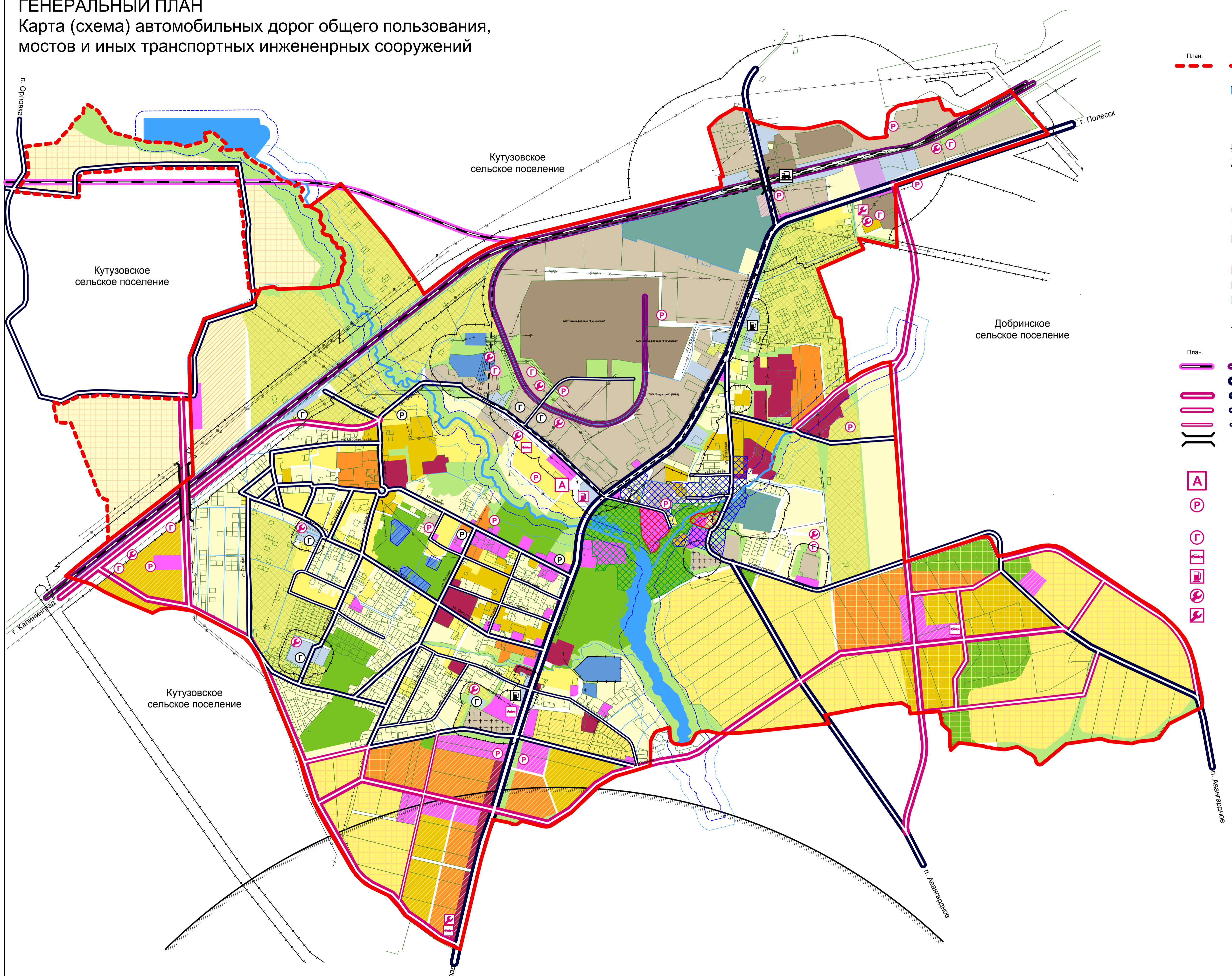
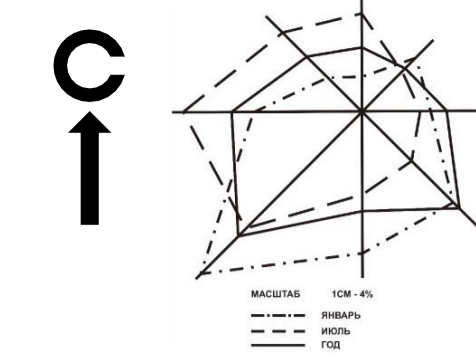


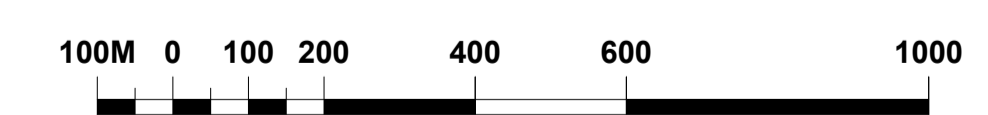
МО "ГУРЬЕВСКОГО ГОРОДСКОЕ ПОСЕЛЕНИЕ"

ГЕНЕРАЛЬНЫЙ ПЛАН

Карта (схема) автомобильных дорог общего пользования, мостов и иных транспортных инженерных сооружений



- Условные обозначения:**
- План. Сущ.
 - Граница муниципального образования
 - Граница земельных кадастровых участков
 - Водные объекты
- Зоны с особыми условиями использования территорий**
- Санитарно-защитные зоны**
- Санитарно-защитная зона
 - Санитарно-защитная зона ООО "Птицефабрика гурьевская" согласно разработанному проекту обоснования размера санитарно-защитной зоны
- Охранные зоны**
- Прибрежная защитная полоса
 - Водоохранная зона реки
 - Санитарно-охранная зона источников водоснабжения
- Охранные зоны объектов культурного наследия**
- Охранный зона объектов культурного наследия
 - Зона регулирования застройки и хозяйственной деятельности
 - Зона охраняемого природного ландшафта
- Прочие зоны**
- Зона запретного района
- Инженерной и транспортной инфраструктуры**
- Железная дорога
 - Магистральная улица межрайонного значения
 - Магистральная улица городского значения
 - Основные улицы
 - Улицы
 - Путепроводы
 - Железнодорожный вокзал
 - Автостанция
 - Основные автостанки
 - Гаражи для легковых автомобилей
 - Бокового типа
 - Многоэтажные манежи
 - Автозаправочные станции
 - Станции технического обслуживания
 - Автосервисные комплексы (АЗС, СТО, мойка, мотель, объекты торгово-бытового обслуживания)



ФЕДЕРАЛЬНОЕ АГЕНТСТВО ПО СТРОИТЕЛЬСТВУ И ЖИЛИЩНО-КОММУНАЛЬНОМУ ХОЗЯЙСТВУ РОССИЙСКИЙ ГОСУДАРСТВЕННЫЙ НАУЧНО-ИССЛЕДОВАТЕЛЬСКИЙ И ПРОЕКТИВНЫЙ ИНСТИТУТ УРБАНИСТИКИ АРХИТЕКТУРНО-ПЛАНИРОВОЧНАЯ МАСТЕРСКАЯ №1		
ОБЪЕКТ	г. ГУРЬЕВСК ГЕНЕРАЛЬНЫЙ ПЛАН	
НАИМЕНОВАНИЕ ЧЕРТЕЖА:	Предложения по территориальному планированию Карта (схема) автомобильных дорог общего пользования, мостов и иных транспортных инженерных сооружений	МАСШТАБ 1: 10 000

Утверждено решением шестьдесят второй сессии
Гурьевского городского Совета депутатов первого созыва №229 от 28 марта 2013г